



**ДЕРЖАВНЕ АГЕНТСТВО РИБНОГО ГОСПОДАРСТВА УКРАЇНИ
(ДЕРЖРИБАГЕНТСТВО)
УПРАВЛІННЯ ДЕРЖАВНОГО АГЕНТСТВА РИБНОГО ГОСПОДАРСТВА
У ХМЕЛЬНИЦЬКІЙ ОБЛАСТІ
(ХМЕЛЬНИЦЬКИЙ РИБООХОРОННИЙ ПАТРУЛЬ)**

29021, м. Хмельницький, вул. Кам'янецька, 257/1
Код ЄДРПОУ 42086153

Тел. / факс : (0382) 79-20-88
E-mail: khn.rp@darg.gov.ua

31.10. 2018 року № 1-4-1080-18

*наказом РДН, МВК, ОТП — в.п.п.
12.11*
*Прошу довести інформацію
до відома зацікавлених осіб, за-
безпечити інформування населення.
Про направлення наказу*

**Хмельницька обласна
державна адміністрація**

У відповідності до ст. 10 Закону України «Про рибне господарство, промислове рибальство та охорону водних біоресурсів», пункту 12 Положення про Управління Державного Агентства рибного господарства у Хмельницькій області, затвердженого наказом Державного агентства рибного господарства України від 15.07.2016 року №229, на виконання доручення Державного агентства рибного господарства України від 19.10.2018 №67 надсилаю наказ від 30.10.2018 року №38 «Про встановлення заборони вилову водних біоресурсів на зимувальних ямах 2018-2019 рр.» з метою інформування населення, зацікавлених суб'єктів господарювання, органів виконавчої влади, органів місцевого самоврядування про встановлення заборони на вилов водних біоресурсів на місцях зимівлі.

Додаток 5 арк.

Начальник Управління

А.О. Полудняк

**ХМЕЛЬНИЦЬКА
ОБЛДЕРЖАДМІНІСТРАЦІЯ**
Вх. № 99/4750-11-25/2018
09 Листопада 2018



ДЕРЖАВНЕ АГЕНТСТВО РИБНОГО ГОСПОДАРСТВА УКРАЇНИ
(ДЕРЖРИБАГЕНТСТВО)
УПРАВЛІННЯ ДЕРЖАВНОГО АГЕНТСТВА РИБНОГО ГОСПОДАРСТВА
У ХМЕЛЬНИЦЬКІЙ ОБЛАСТІ
(ХМЕЛЬНИЦЬКИЙ РИБООХОРОННИЙ ПАТРУЛЬ)

НАКАЗ

30.10. 2018 року

м. Хмельницький

№ 38

Про встановлення заборони
вилову водних біоресурсів
на зимувальних ямах
на період 2018-2019 рр.

Відповідно до статті 10 Закону України « Про рибне господарство, промислове рибальство та охорону водних біоресурсів», статті 38 Закону України « Про тваринний світ», у відповідності до Правил промислового рибальства в рибогосподарських водних об'єктах України, затверджених наказом Держкомрибгоспу України від 18.03.1999р. № 33, зареєстрованим у Міністерстві юстиції України 25.05.1999р. № 326/3619, Правил любительського та спортивного рибальства, затверджених наказом Держкомрибгоспу України від 15.02.1999р. № 19, зареєстрованим у Міністерстві юстиції України 28.04.1999 р. № 269/3562, Положення про Управління Державного агентства рибного господарства у Хмельницькій області, затвердженого наказом Державного агентства рибного господарства України від 15.07.2016 р. № 229, на виконання Доручення Голови Державного агентства рибного господарства України від 19.10.2018 р. № 67 та з метою забезпечення охорони місць зимівлі водних біоресурсів, -

НАКАЗУЮ:

1. Затвердити Перелік визначених меж зимувальних ям (згідно Додатку), що знаходиться в районі діяльності Управління, погоджений Інститутом рибного господарства НААН України.
2. Встановити строк заборони на вилов риби, добування інших водних біоресурсів в районі визначених зимувальних ям у рибогосподарських водних об'єктах Хмельницької області з 01 листопада 2018 року до початку весняно-літньої заборони на період нересту 2019 року.
3. Відділу охорони водних біоресурсів «Рибоохоронний патруль» спільно з відділом іхтіології та регулювання рибальства управління:

- розробити заходи щодо запобігання явищам задухи і загибелі водних біоресурсів;

- довести через засоби масової інформації до відома населення, зацікавлених суб'єктів господарювання, органів виконавчої влади, органів місцевого самоврядування про встановлення заборони на вилов водних біоресурсів на визначених місцях зимівлі.

4. Відділу іхтіології та регулювання рибальства:

- до 1 – го числа кожного місяця подавати до Держрибагентства України інформацію про стан зимівлі водних біоресурсів у водних об'єктах, що знаходяться в районі діяльності Управління.


5. Відділу охорони водних біоресурсів «Рибоохоронний патруль»:

- забезпечити належну охорону місць зимівлі водних біоресурсів та контроль за ходом зимівлі;

- систематично станом на 25 число кожного місяця інформувати відділ іхтіології та регулювання рибальства про хід зимівлі у підконтрольних водних об'єктах.

Контроль за виконанням даного наказу залишаю за собою.

Начальник Управління



А.Полудняк

ПЕРЕЛІК
визначених меж зимувальних ям,
що знаходяться в районі діяльності Управління

Мартинківське водосховище:

- акваторія в районі р. Ушука в с. Курівка, площа 3 га., Волочиського району (49°18'34.3"N 26°15'06.7"E, 49°18'24.3"N 26°15'09.0"E, 49°18'25.0"N 26°15'03.2"E, 49°18'36.3"N 26°15'03.8"E)

р. Горинь

- Полянський піщаний кар'єр від залізничного мосту по витoku р. Горинь 50 м., Славутського району (50°18'38.3"N 26°40'46.0"E, 50°18'35.9"N 26°40'45.6"E, 50°18'35.9"N 26°40'50.7"E, 50°18'39.5"N 26°40'50.7"E)

р. Збруч

- від с. П'ятничани вниз по течії до с. Мала Бережанка Чемеровецького району (48°49'07.0"N 26°15'25.9"E, 48°49'04.1"N 26°15'25.8"E, 48°49'04.4"N 26°15'28.7"E, 48°49'06.7"N 26°15'28.6"E; 48°48'34.8"N 26°14'29.4"E, 48°48'34.2"N 26°14'33.5"E, 48°48'33.3"N 26°14'33.0"E, 48°48'34.4"N 26°14'29.1"E)

Басейн р. Збруч

- «Збручанська водойма» - вверх по течії від дамби біля с. Вочківці Волочиського району 250 м по ширині дамби відповідно до розмітки (49°34'54.1"N 26°12'36.1"E, 49°34'54.2"N 26°12'39.8"E, 49°34'56.5"N 26°12'40.0"E, 49°34'56.8"N 26°12'35.8"E)

Щедрівське водосховище:

- в пригирловій ділянці р. Вовк, площа 5 га (49°22'35.5"N 27°35'59.5"E, 49°22'33.5"N 27°36'05.3"E, 49°22'40.2"N 27°36'10.6"E, 49°22'42.5"N 27°36'00.9"E);
- акваторія в районі Летичівської птахофабрики, площа 5 га (49°24'00.2"N 27°36'23.7"E, 49°24'15.2"N 27°36'22.2"E, 49°24'16.2"N 27°36'01.8"E, 49°24'00.3"N 27°36'02.4"E);

Новокостянтинівське водосховище:

- акваторія площею 4,23 га, 400 м вверх від Новокостянтинівської ГЕС (49°28'20.2"N 27°42'20.2"E, 49°28'20.0"N 27°42'25.5"E, 49°28'12.3"N 27°42'14.5"E, 49°28'11.7"N 27°42'25.7"E);

р. Південний Буг м. Хмельницький:

- акваторія площею 3,89 га, мікрорайон Гречани (49°27'03.0"N 26°56'11.8"E, 49°27'05.1"N 26°56'18.3"E, 49°27'01.6"N 26°56'23.9"E, 49°27'05.6"N 26°56'28.6"E, 49°27'04.6"N 26°56'33.9"E, 49°26'58.7"N 26°56'24.6"E);

- акваторія площею 3,89 га, 150 м від дамби до Парку «Острів кохання» (49°26'00.3"N 26°58'29.4"E, 49°26'01.6"N 26°58'39.1"E, 49°26'04.8"N 26°58'41.0"E, 49°26'03.6"N 26°58'46.5"E, 49°25'57.6"N 26°58'40.6"E, 49°25'58.2"N 26°58'28.6"E).

НАЦІОНАЛЬНА АКАДЕМІЯ АГРАРНИХ
НАУК УКРАЇНИ

ІНСТИТУТ
РИБНОГО ГОСПОДАРСТВА

03164, Київ, вул. Обухівська, 135
тел./факс +38(044) 423-74-61
E-mail info@if.org.ua
www.if.org.ua



NATIONAL ACADEMY OF AGRARIAN
SCIENCES OF UKRAINE

INSTITUTE
OF FISHERIES

135 Obukhivska str, Kyiv 03164
tel./ fax. +38(044) 423-74-61
E-mail info@if.org.ua
www.if.org.ua

№ 1-3-1037-18
19.10.2018 р. на № 1-3-1037-18

Начальнику Управління
Державного агентства
рибного господарства у
Хмельницькій області
Полудняку А.О.


Шановний Андрію Олександровичу!

Інститут рибного господарства НААН України погоджує перелік зимувальних ям у рибогосподарських водних об'єктах, підконтрольних Управлінню Державного агентства рибного господарства у Хмельницькій області та термін заборони на лов водних біоресурсів у межах зимувальних ям з 1 листопада 2018 р. до початку весняно-літньої заборони на період нересту 2019 р.

Додаток: аркуш погодження на 1 стор. у 1 екз.

З повагою,

Директор,
доктор с.-г.наук, академік НААН


І.І. Грициняк

Бузевич
423-74-64

10.10.18
423-74-64

До наказу Управління Державного агентства
рибного господарства у Хмельницькій області
від "30" жовтня 2018 р. за № 38

АРКУШ ПОГОДЖЕННЯ

Переліку зимувальних ям на водних об'єктах в зоні контролю
Управління Державного агентства рибного господарства у Хмельницькій
області, де забороняється лов риби та інших водних біоресурсів з 1 листопада
2018 р. до початку весняно-літньої заборони на період нересту 2019 року.


ПОГОДЖЕНО:

Директор Інституту рибного господарства
НААН України, доктор с.г.-н., академік
НААН


І.І. Грициняк

« 30 » жовтня 2018 р.

Зав. відділом вивчення біоресурсів
ІРГ НААН, д.б.н., с.н.с.


І.Ю. Бузевич